



ПРАВИТЕЛЬСТВО СВЕРДЛОВСКОЙ ОБЛАСТИ  
УПРАВЛЕНИЕ ГОСУДАРСТВЕННОЙ ОХРАНЫ ОБЪЕКТОВ КУЛЬТУРНОГО НАСЛЕДИЯ  
СВЕРДЛОВСКОЙ ОБЛАСТИ

**ПРИКАЗ**

26.06.2023

№ 393

г. Екатеринбург

**О включении выявленного объекта археологического наследия  
«Культурный слой города Нижнего Тагила XVIII – начала XX вв.»,  
расположенного по адресу (местонахождение): Свердловская область,  
г. Нижний Тагил, в перечень выявленных объектов культурного наследия  
Свердловской области, утверждении его границ территории  
и установлении режима использования данной территории**

В целях обеспечения сохранности выявленного объекта археологического наследия, расположенного на территории Свердловской области, в соответствии со статьями 3.1, 9.1, 16.1, 33 и 45.1 Федерального закона от 25 июня 2002 года № 73-ФЗ «Об объектах культурного наследия (памятниках истории и культуры) народов Российской Федерации», приказом Министерства культуры Российской Федерации от 01.09.2015 № 2328 «Об утверждении перечня отдельных сведений об объектах археологического наследия, которые не подлежат опубликованию», статьей 10 Закона Свердловской области от 21 июня 2004 года № 12-ОЗ «О государственной охране объектов культурного наследия (памятников истории и культуры) в Свердловской области», постановлением Правительства Свердловской области от 18.05.2016 № 354-ПП «Об утверждении Порядка утверждения границ территории выявленного объекта культурного наследия, расположенного на территории Свердловской области», абзацем четвертым подпункта 1 и абзацем двенадцатым подпункта 5 пункта 18 Положения об Управлении государственной охраны объектов культурного наследия Свердловской области, утвержденного постановлением Правительства Свердловской области от 28.12.2015 № 1216-ПП «Об учреждении должностей государственной гражданской службы Свердловской области в Управлении государственной охраны объектов культурного наследия Свердловской области и утверждении Положения, предельного лимита штатной численности Управления государственной охраны объектов культурного наследия Свердловской области», и на основании обращения общества с ограниченной ответственностью «Центр историко-культурных исследований «Астра» от 21.06.2023 № 246

**ПРИКАЗЫВАЮ:**

1. Включить выявленный объект археологического наследия «Культурный

слой города Нижнего Тагила XVIII – начала XX вв.», расположенный по адресу (местонахождение): Свердловская область, г. Нижний Тагил, в перечень выявленных объектов культурного наследия Свердловской области.

2. Утвердить границы территории выявленного объекта археологического наследия «Культурный слой города Нижнего Тагила XVIII – начала XX вв.», расположенного по адресу (местонахождение): Свердловская область, г. Нижний Тагил (прилагаются).

3. Установить режим использования территории выявленного объекта археологического наследия «Культурный слой города Нижнего Тагила XVIII – начала XX вв.», расположенного по адресу (местонахождение): Свердловская область, г. Нижний Тагил (далее – Объект), относящейся к землям историко-культурного назначения, включающий в себя:

1) разрешение на ведение хозяйственной деятельности, не противоречащей требованиям обеспечения сохранности Объекта и позволяющей обеспечить функционирование Объекта в современных условиях;

2) возможность проведения археологических полевых работ в порядке, установленном Федеральным законом от 25 июня 2002 года № 73-ФЗ «Об объектах культурного наследия (памятниках истории и культуры) народов Российской Федерации», земляных, строительных, мелиоративных, хозяйственных работ, указанных в статье 30 данного Федерального закона работ по использованию лесов и иных работ при условии обеспечения сохранности Объекта, а также обеспечения доступа граждан к Объекту;

3) запрет на:

строительство объектов капитального строительства и увеличение объемно-пространственных характеристик существующих объектов капитального строительства;

проведение земляных, строительных, мелиоративных и иных работ, за исключением работ по сохранению Объекта или его отдельных элементов, сохранению историко-градостроительной или природной среды Объекта, а также работ, определенных особым режимом использования земельного участка, в границах которого располагается Объект.


4. Отделу государственной охраны объектов культурного наследия Управления государственной охраны объектов культурного наследия Свердловской области (Семериков М.А.) обеспечить своевременное проведение мероприятий, определенных статьей 16.1 Федерального закона от 25 июня 2002 года № 73-ФЗ «Об объектах культурного наследия (памятниках истории и культуры) народов Российской Федерации», а также в срок не более трех рабочих дней со дня официального опубликования настоящего приказа обеспечить размещение информации о границах территории выявленного объекта культурного наследия, утвержденных пунктом 1 настоящего приказа, и режиме использования данной территории, установленном пунктом 2 настоящего приказа, в федеральной государственной информационной системе территориального планирования, а также направление ее в орган кадастрового учета для внесения сведений в государственный кадастр недвижимости и собственникам земельных участков, расположенных в границах территории данного выявленного объекта культурного

наследия.

5. Контроль за исполнением настоящего приказа возложить на Заместителя начальника Управления государственной охраны объектов культурного наследия Свердловской области А.А. Кульпину.

6. Настоящий приказ опубликовать на «Официальном интернет-портале правовой информации Свердловской области» ([www.pravo.gov66.ru](http://www.pravo.gov66.ru)) и на официальном сайте Управления государственной охраны объектов культурного наследия Свердловской области в информационно-телекоммуникационной сети «Интернет» ([www.okn.midural.ru](http://www.okn.midural.ru)), за исключением сведений, указанных в перечне отдельных сведений об объектах археологического наследия, которые не подлежат опубликованию, утвержденном приказом Министерства культуры Российской Федерации от 01.09.2015 № 2328 «Об утверждении перечня отдельных сведений об объектах археологического наследия, которые не подлежат опубликованию».

Начальник Управления



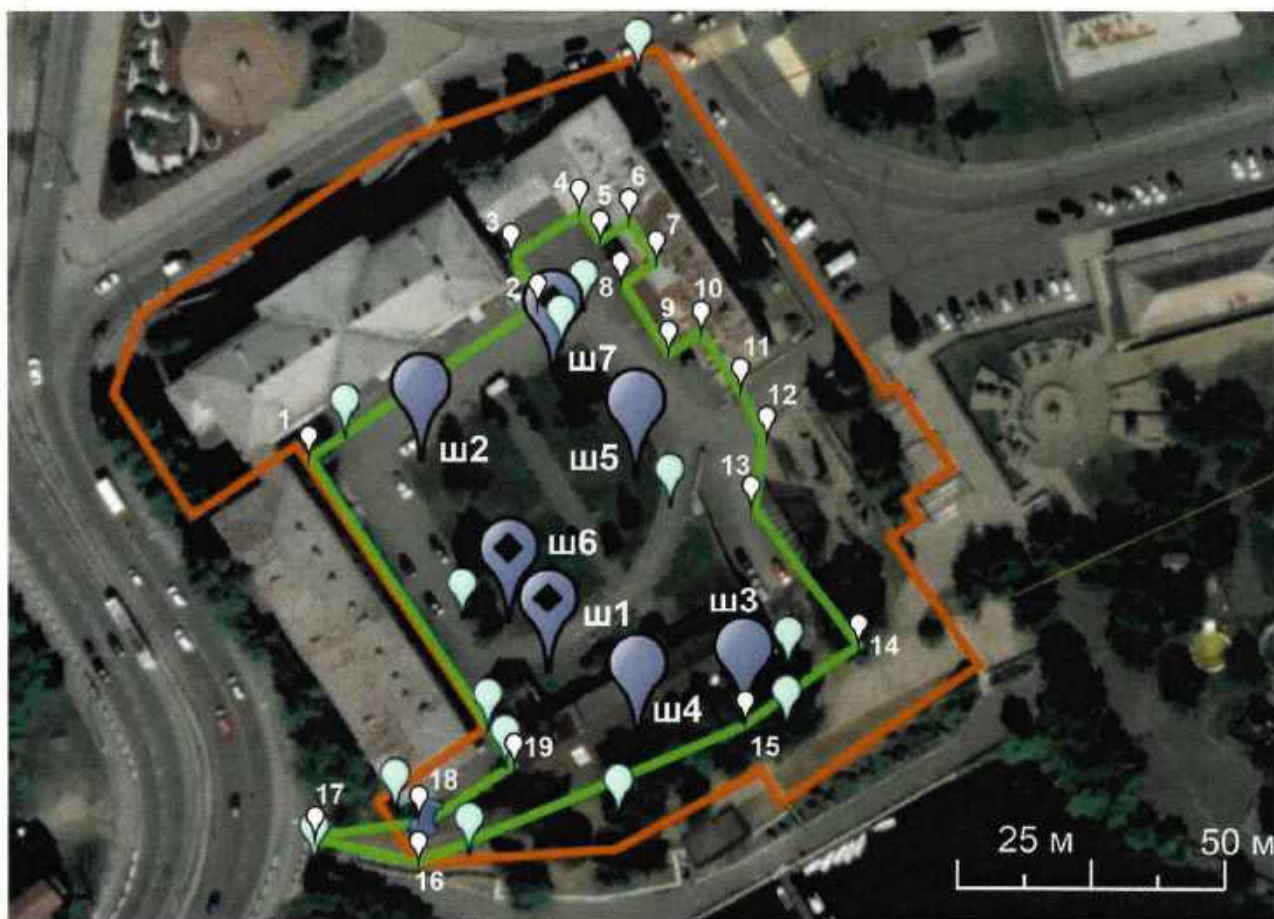
Е.Г. Рябинин

УТВЕРЖДЕНЫ  
 приказом Управления государственной  
 охраны объектов культурного наследия  
 Свердловской области  
 от 26.06.2023 № 393


### ГРАНИЦЫ ТЕРРИТОРИИ


**выявленного объекта археологического наследия «Культурный слой города Нижнего Тагила XVIII – начала XX вв.», расположенного по адресу (местонахождение): Свердловская область, г. Нижний Тагил**

1. Карта (схема) границ территории выявленного объекта археологического наследия «Культурный слой города Нижнего Тагила XVIII – начала XX вв.», расположенного по адресу (местонахождение): Свердловская область, г. Нижний Тагил (далее – Объект):



Условные обозначения к карте (схеме) границ территории Объекта

 – границы территории Объекта;

 1 – поворотные (характерные) точки границ территории Объекта.

2. Координаты поворотных (характерных) точек в местной системе координат Свердловской области (далее – МСК-66) определены картометрическим методом и приведены в таблице, погрешность определения координат составляет 0,5 метра.

Таблица

Номер поворотной (характерной) точки	МСК-66	
	координата X	координата Y
1	509738.25	1494174.94
2	509766.85	1494218.34
3	509775.24	1494212.55
4	509783.52	1494225.18
5	509778.13	1494228.69
6	509781.88	1494234.10
7	509774.12	1494239.08
8	509770.05	1494233.05
9	509757.20	1494241.38
10	509761.18	1494247.35
11	509748.23	1494255.80
12	509742.02	1494258.73
13	509728.75	1494257.14
14	509702.94	1494276.27
15	509688.02	1494255.17
16	509662.84	1494194.59
17	509667.60	1494174.24
18	509670.67	1494196.59
19	509680.75	1494212.19
1	509738.25	1494174.94

Площадь территории Объекта – 6100,37 кв. м.